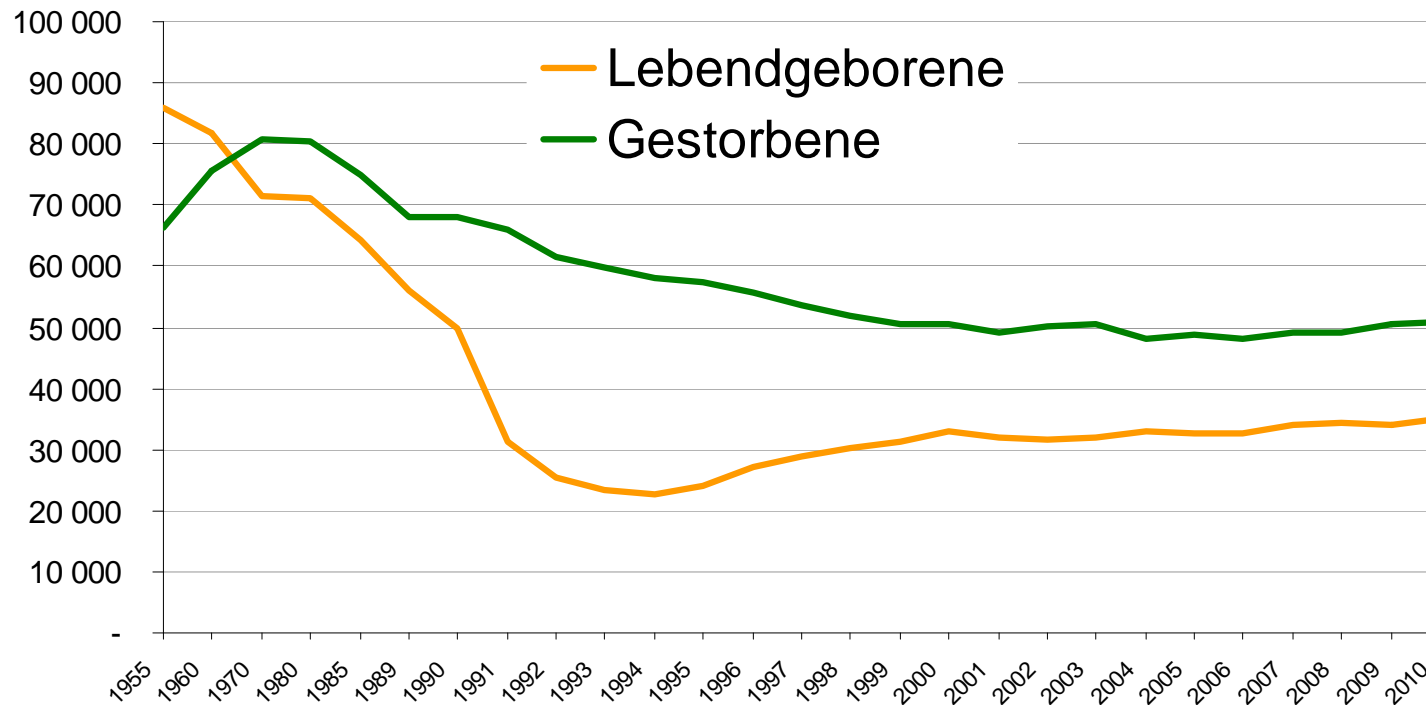


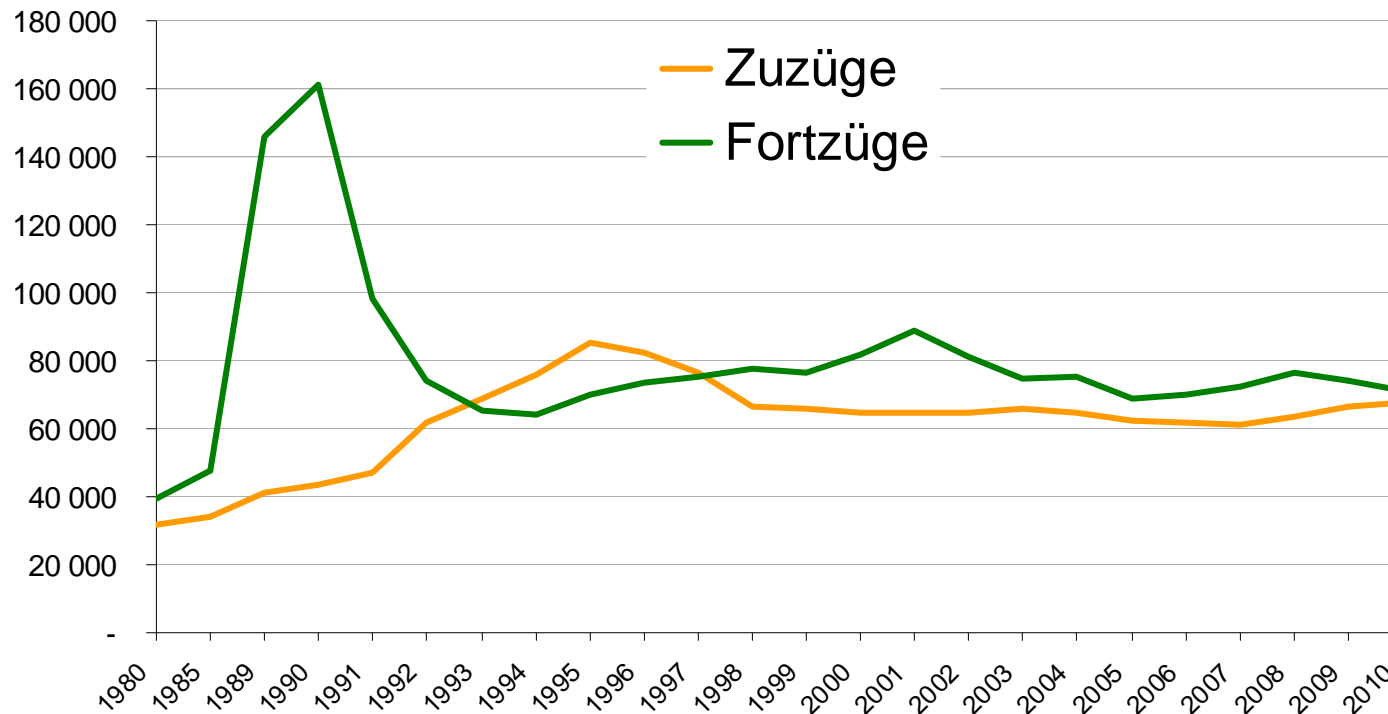
# Natürliche Bevölkerungsentwicklung im Freistaat Sachsen 1955, 1960, 1970, 1980, 1985, 1989 - 2010



Quelle:  
Daten - Statistisches Landesamt des Freistaates Sachsen  
Grafik - Sächsische Staatskanzlei, Ref. 35

Hinweis:  
1955-1970 Summe der ehemaligen Bezirke Chemnitz, Dresden und Leipzig;  
1980-1989 Gebietsstand 31.12.1990; ab 1990 aktueller Gebietsstand

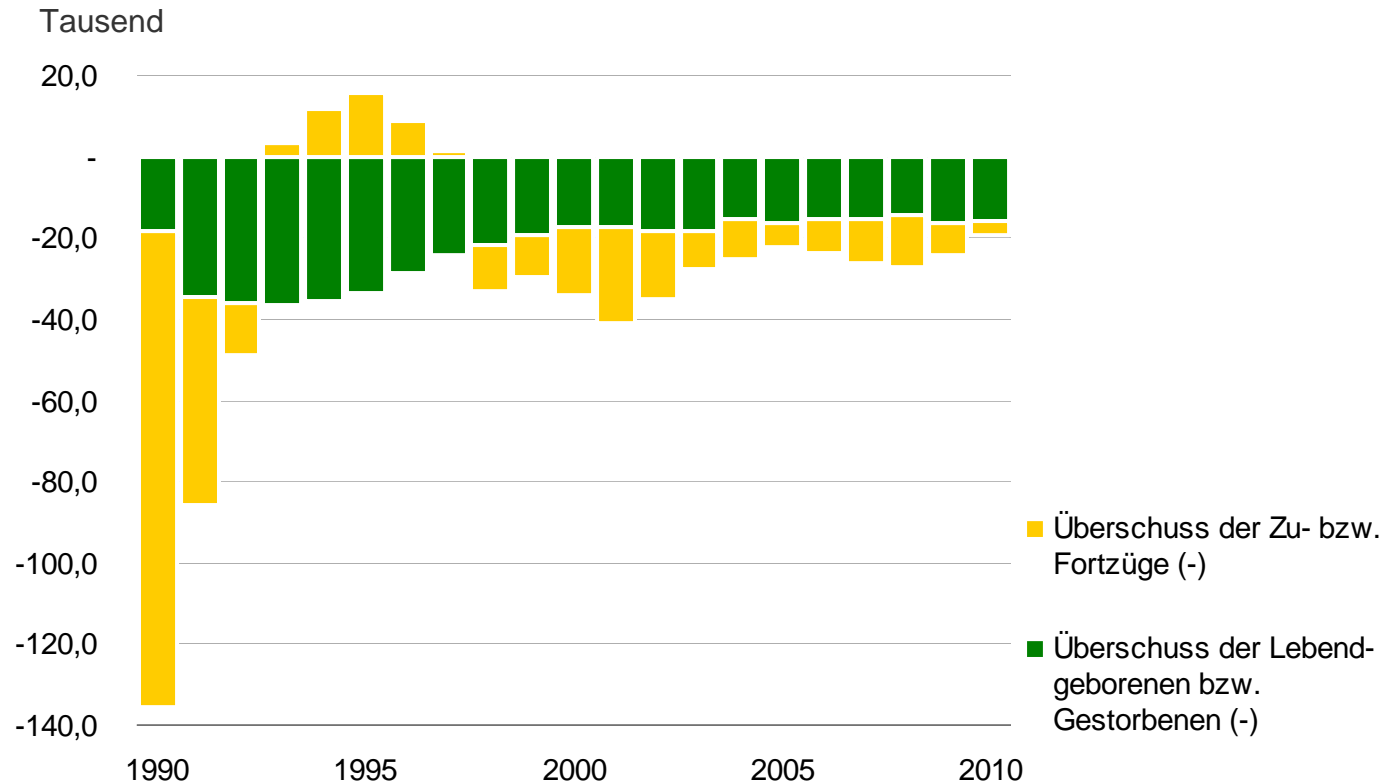
# Räumliche Bevölkerungsentwicklung im Freistaat Sachsen 1980, 1985, 1989 - 2010



Quelle:  
Daten - Statistisches Landesamt des Freistaates Sachsen  
Grafik - Sächsische Staatskanzlei, Ref. 35

Hinweis:  
Gebietsstand: 1980-1989 am 31.12.1990; ab 1990 aktueller Gebietsstand

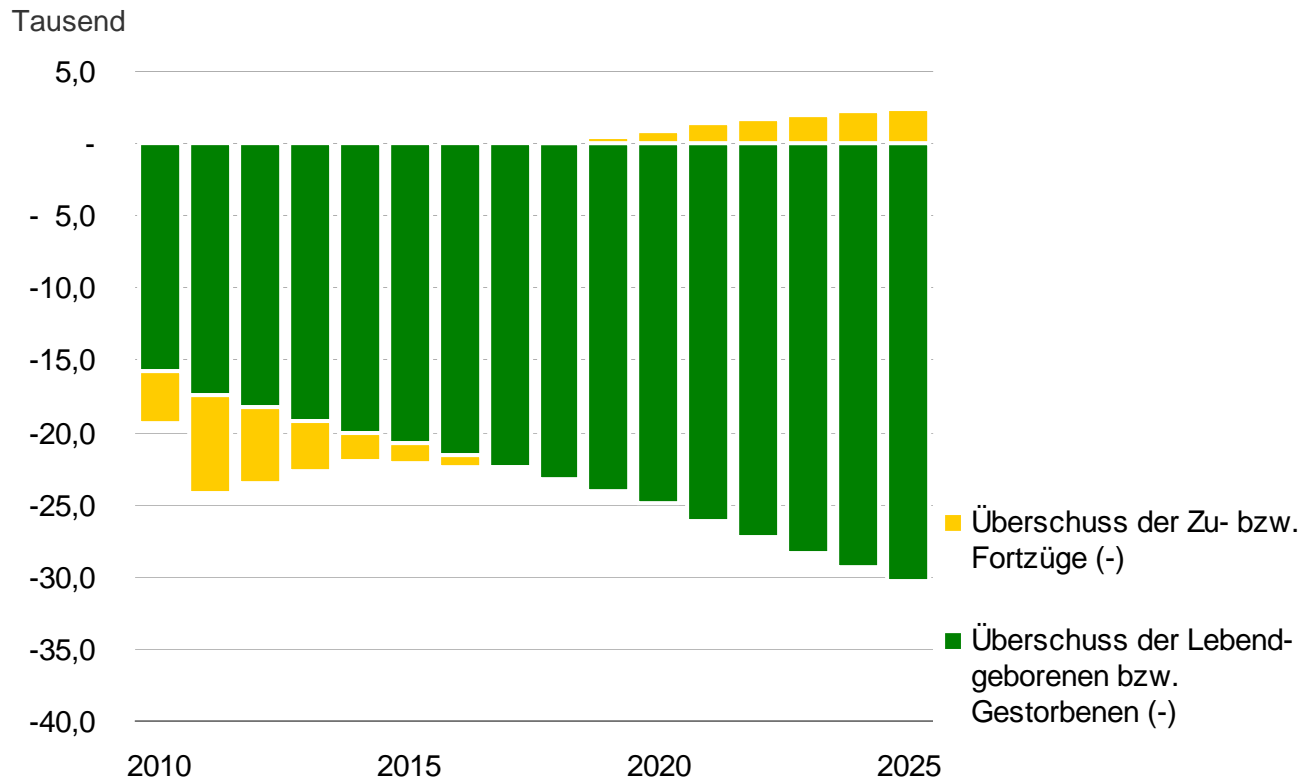
# Bevölkerungsbewegung im Freistaat Sachsen 1990 bis 2010



Quelle:  
Daten - Statistisches Landesamt des Freistaates Sachsen – Bevölkerungsfortschreibung  
Grafik - Sächsische Staatskanzlei, Ref. 35

# Bevölkerungsbewegung im Freistaat Sachsen 2010 bis 2025

## - 5. Regionalisierte Bevölkerungsprognose, Variante 1



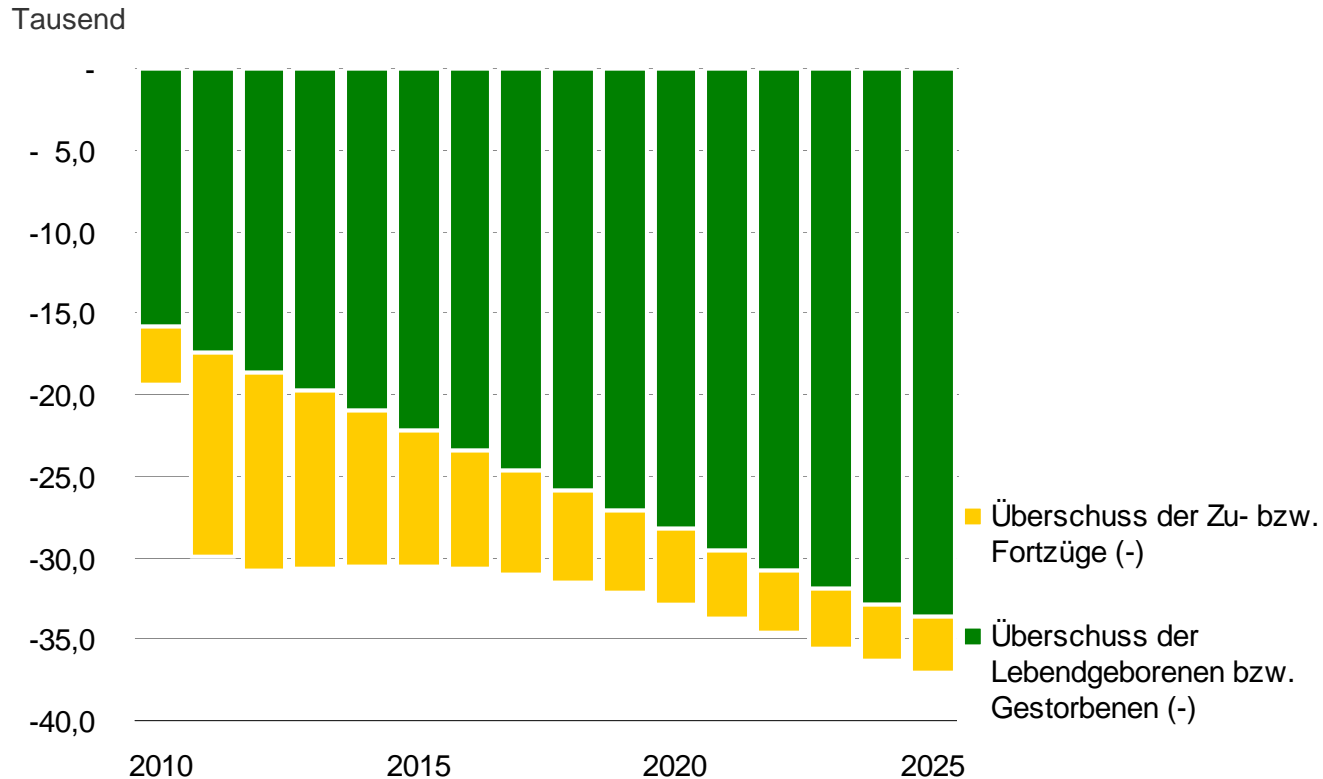
Quelle:

Daten - Statistisches Landesamt des Freistaates Sachsen - 31.12.2010: Bevölkerungsfortschreibung; 2011-2025: 5. Regionalisierte Bevölkerungsprognose für den Freistaat Sachsen bis 2025, Variante 1; Gebietsstand 01.01.11

Grafik - Sächsische Staatskanzlei, Ref. 35

# Bevölkerungsbewegung im Freistaat Sachsen 2010 bis 2025

## - 5. Regionalisierte Bevölkerungsprognose, Variante 2



Quelle:

Daten - Statistisches Landesamt des Freistaates Sachsen - 31.12.2010: Bevölkerungsfortschreibung; 2011-2025: 5. Regionalisierte Bevölkerungsprognose für den Freistaat Sachsen bis 2025, Variante 2; Gebietsstand 01.01.11

Grafik - Sächsische Staatskanzlei, Ref. 35